

Kolding Kommune
By- og Udviklingsforvaltningen
Vandløbsteamet
Att.: Bent Nielsen
Nytorv 11
6000 Kolding

Dispensation efter naturbeskyttelseslovens §3 til genslyngning af vandløb og terrænregulering på §3 eng, Vejstruprød Bæk

22. juli 2022. Sagsnummer 22/5258

Kolding Kommunes Naturmyndighed har behandlet din ansøgning vedrørende terrænregulering i forbindelse med Vandplansprojekt i Vejstruprød Bæk. Projektet kræver en dispensation fra naturbeskyttelseslovens¹ §3.

Kolding Kommune meddeler hermed dispensation til gravning af vandløb, og terrænregulering på udkant af §3 eng. Se vedlagte kortbilag.

Dispensationen gives efter § 65, stk. 2, jævnfør § 3, stk. 2 i naturbeskyttelsesloven.

Afgørelse

Tilladelsen gives på følgende vilkår:

1. At jordmaterialet af det opgravede vandløb planeres ud i det anviste jordudlægningsområde. (Se kort 4)
2. At jordmaterialet fra den opgravede Kæmpe-Pileurt køres til deponi(forbrænding), således at projektet ikke er medvirkende til spredning af den invasive art. (Se kort 1)
3. At beplantning, særligt ældre træer, der kan være egnede yngle- eller rastelokaliteter for flagermus, kun fjernes efter aftale med Naturstyrelsen der vil sørge for udslusning.
4. At der i forbindelse med arbejdet ikke efterlades varige kørespor på beskyttet natur.
5. At der ikke opmagasineres materialer samt maskiner på beskyttet natur.

Vilkårene er stillet for at sikre, at der i projektet tages hensyn til områdets naturværdier.

¹ Lovbekendtgørelse nr. 1986 af 27. oktober 2021 om naturbeskyttelse

Sagsfremstilling

Kolding Kommunes vandløbsmyndighed har søgt om dispensation fra naturbeskyttelsesloven til at opgrave og genslynge en rørlagt strækning af Vejstruprød Bæk, samt terrænregulere på en del af en § 3-beskyttet eng, beliggende på matr. nr. 2c Hejls by, Hejls (se kort 2). Projektet er en del af Vandoplandsprojekt Vejstruprød Bæk fra Regulativ nr. 4.2.2. Projektets formål er at fjerne en fysisk spærring i vandløbet og sikre fri passage for blandt andet laksefisk til Kær Mølle Å. Heri uddybes at Vejstruprød Bæk, i forbindelse med nedlæggelse af banedæmningen, genslynkes og kobles til allerede eksisterende vandløb – løbende i midten af engen.

Naturafdelingen har 14. februar 2022 været ude at tilse arealet, der ligger nord for projektet, for at opdatere § 3 naturområdet på ny, samt for at vurdere om der var egnede flagermustræer. Der blev fundet arter som Stor Nælde, Rørgræs, Fløjlgræs, Hønsetarm sp, Blød Storkenæb, Lysesiv, Vorterod, Rajgræs, Bellis, Agertidsel, Kærtidsel, Forglemmigej sp. Ager svinemælk, Knæbøjet rævehale, Kløftet storkenæb, Mælkebøtte sp, Engriflet Hvidtjørn, Kæmpe Bjørneklo, Rød Svingel, Rød-El, Ask, Ahorn, Almindelig Ædelgran, Almindelig Mjødurt og Gærde-snerle.

Arealet har en struktur der kan beskrives som eng i en lavning der grænser op til overdrevskarakter på de mere højtliggende arealer. I midten af engen løber Vejstruprød Bæk og den opdaterede afgrænsning er afskåret af lysesiv-grænsen, samt hvortil engfloraen ophører mod et højereliggende areal med overdrevskarakterarter mod øst. Mod vest er der højereliggende en juletræsplantage som domineres af ædelgran og kæmpebjørneklo. De mindst artsrige og tørre områder er taget ud af beskyttelsen. Se opdateret afgrænsning på Kort 1.

Kommunens vurdering

Naturmyndighedens vurdering er at Vandplansprojektet i Vejstruprød Bæk vil få minimal indvirkning på udbredelse af den §3 beskyttede engs flora. Ydermere kan projektet være med til at forbedre de hydrologiske forhold i engen, så flere fugtigbundsarter med tiden vil finde indpas på det beskyttede naturområde. Som helhed vurderes det, at projektet vil øge natur- og herlighedsværdien i området.

Arter på Habitatdirektivets bilag IV og sjældne arter

I henhold til bestemmelserne om administration af beskyttede dyre- og plantearter efter EF-Habitatdirektivets Bilag IV har Kolding Kommune vurderet, hvorvidt området er yngle-, raste- eller voksested for bilag IV-arter, og om udførelsen af projektet, kan have negativ indflydelse herpå. Cirka 600 meter fra projektområdet lever og yngler løvfrø i en nærtliggende beskyttet sø. I kraft af løvfrøens levevis der blandt andet indebærer at den findes i kratstrukturer langs våde områder, vurderer Naturmyndigheden i Kolding Kommune, at vandplansprojektet blot vil begunstige området økologiske forbindelsesveje for løvfrø.

Odder findes som udgangspunkt i alle vandsystemer i Kolding kommune. Den er dog ikke kortlagt ved Vejstruprød Bæk, men dette udelukker ikke at den findes på lokaliteten. Naturmyndigheden vurderer at en fri passage kan med tiden kan få betydning for en større udbredelse af Odder.

Flagermus deriblandt Damflagermus og Vandflagermus, findes langs søer og vandløb. Hertil raster og overvintrer de ved vegetation med høje og ældre træer. Naturmyndigheden har i februar, vurderet træerne langs banedæmningen som værende ikke egnede som flagermustræer, hvorfor Naturmyndigheden ikke har bemærkninger til at træerne fjernes.

Naturmyndigheden vurderer at projektet ikke vil få negative konsekvenser for ovennævnte Bilag IV - arter, grundet projektets midlertidige og kortvarige forstyrrelse. I stedet vurderes det at projektet med tiden begunstige de økologiske forbindelser for arterne.

Vurdering af Natura 2000

I henhold til bestemmelserne om administration af internationalt beskyttede naturområder, Natura 2000, skal Kommunen vurdere, hvorvidt det ansøgte har indvirkning herpå. Nærmeste Natura 2000-område er N112 Lillebælt, som ligger cirka 600 m syd og for projektområdet. Kommunen har ingen formodning om, at det ansøgte vil have indvirkning på Natura 2000-området grundet projektets karakter samt afstanden.

Høring

Kolding Kommunes Vandløbsmyndighed har i forbindelse med udarbejdelsen af Forundersøgelsesrapporten "Vandplansprojekt i Vejstruprød Bæk – RIB – 00940" haft projektet i høring hos relevante parter. Koldings Kommunes Naturmyndighed har på baggrund heraf, ikke haft projektet i høring.

Klage

Kommunens afgørelse kan påklages til Miljø- og Fødevarerklagenævnet jf. vedlagte klagevejledning. Tilladelsen må ikke udnyttes, før klagefristen er udløbet. Hvis du senest en uge efter klageperiodens udløb ikke har modtaget besked om, at der er klaget over afgørelsen, kan tilladelsen udnyttes.

I øvrigt

Tilladelsen bortfalder, hvis den ikke er udnyttet inden 3 år.

Kommunens dispensation fra naturbeskyttelsesloven fritager dig ikke fra at skulle indhente tilladelse til forhold, som reguleres af anden lovgivning.

Hvis der er tvivl om noget i denne tilladelse, er du velkommen til at kontakte mig.

Klagefrist og andre bestemmelser

Der er en klagefrist for afgørelsen på 4 uger. Klagefristen er hermed sat til 12. august 2022. Tilladelsen bortfalder, hvis den ikke er udnyttet inden 3 år fra meddelelsen. Klagevejledning er vedlagt.

Med venlig hilsen

Poul Kusk

Biolog – Naturmedarbejder

Natur & Vand, Kolding Kommune

Direkte Tlf. 79791915. Email pouku@kolding.dk

Kopi af denne afgørelse sendes via mail til:

Danmarks Naturfredningsforenings lokalafdeling, dnkolding-sager@dn.dk

Danmarks Naturfredningsforenings lokalafdeling, v/ Esben Christoffersen, kolding@dn.dk

Danmarks Sportsfiskerforbund, Skyttevej 5, 7182 Bredsten, post@sportsfiskerforbundet.dk;

Danmarks Sportsfiskerforbund, Skyttevej 5, 7182 Bredsten, sydoestjylland@sportsfiskerforbundet.dk

Dansk Botanisk Forening, v/ Rasmus Fuglsang Frederiksen, rasmusfuglsangfrederiksen@gmail.com

Dansk Ornitologisk Forening, Vesterbrogade 140, 1620 København V, natur@dof.dk

Dansk Ornitologisk Forenings lokalafdeling, Kolding, kolding@dof.dk

Friluftsrådet (sekretariatet, hovedpostkasse), Scandiagade 13, 2450 København SV, fr@friluftsradet.dk

Friluftsrådet Kreds Trekantområdet v/ Bent Holgersen, Ådalen 6 st 3, 6600 Vejen,
trekantomraadet@friluftsradet.dk

Kolding Herreds Landbrugsforening, att. sektionsleder Lars Schmidt, Niels Bohrsvej 2, 6000 Kolding,
las@khl.dk

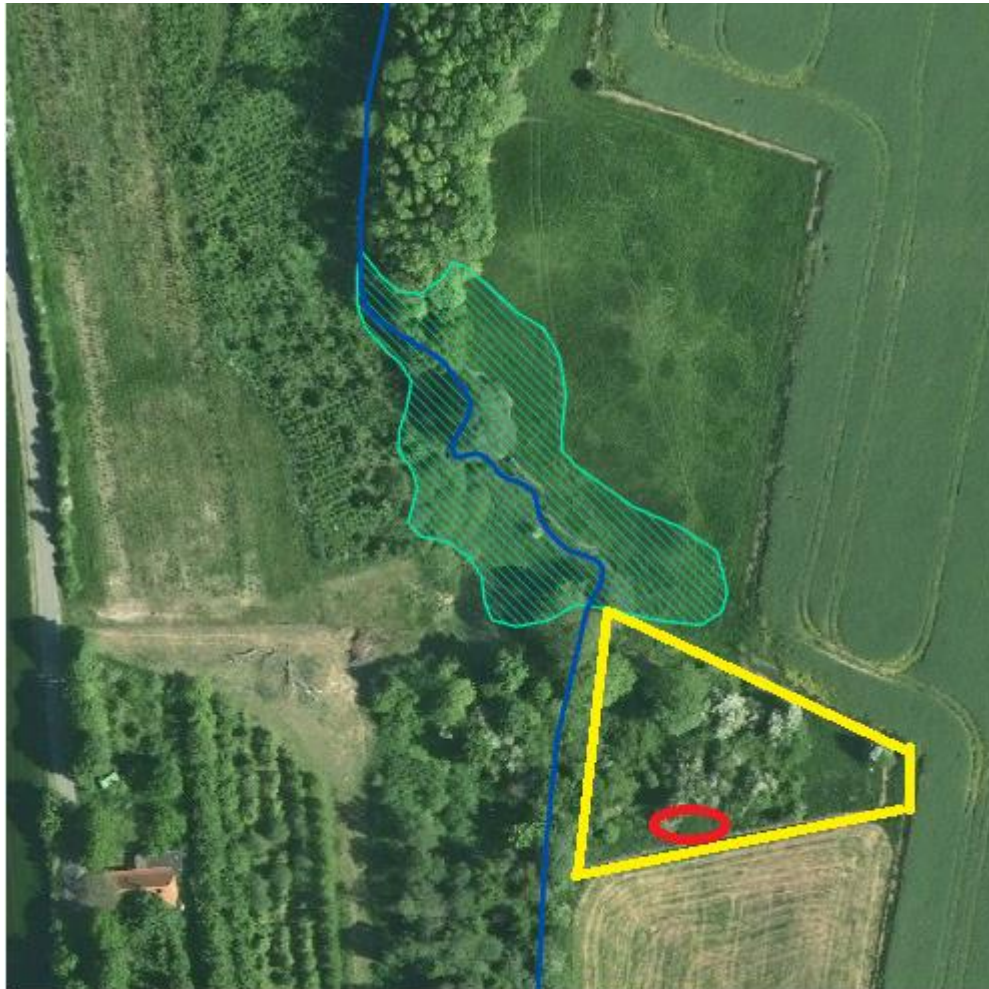
Miljøstyrelsen, Tolderlundsvej 5, 5000 Odense C, mst@mst.dk

Museum Kolding, Staldgården, 6000 Kolding, museum@museumkolding.dk

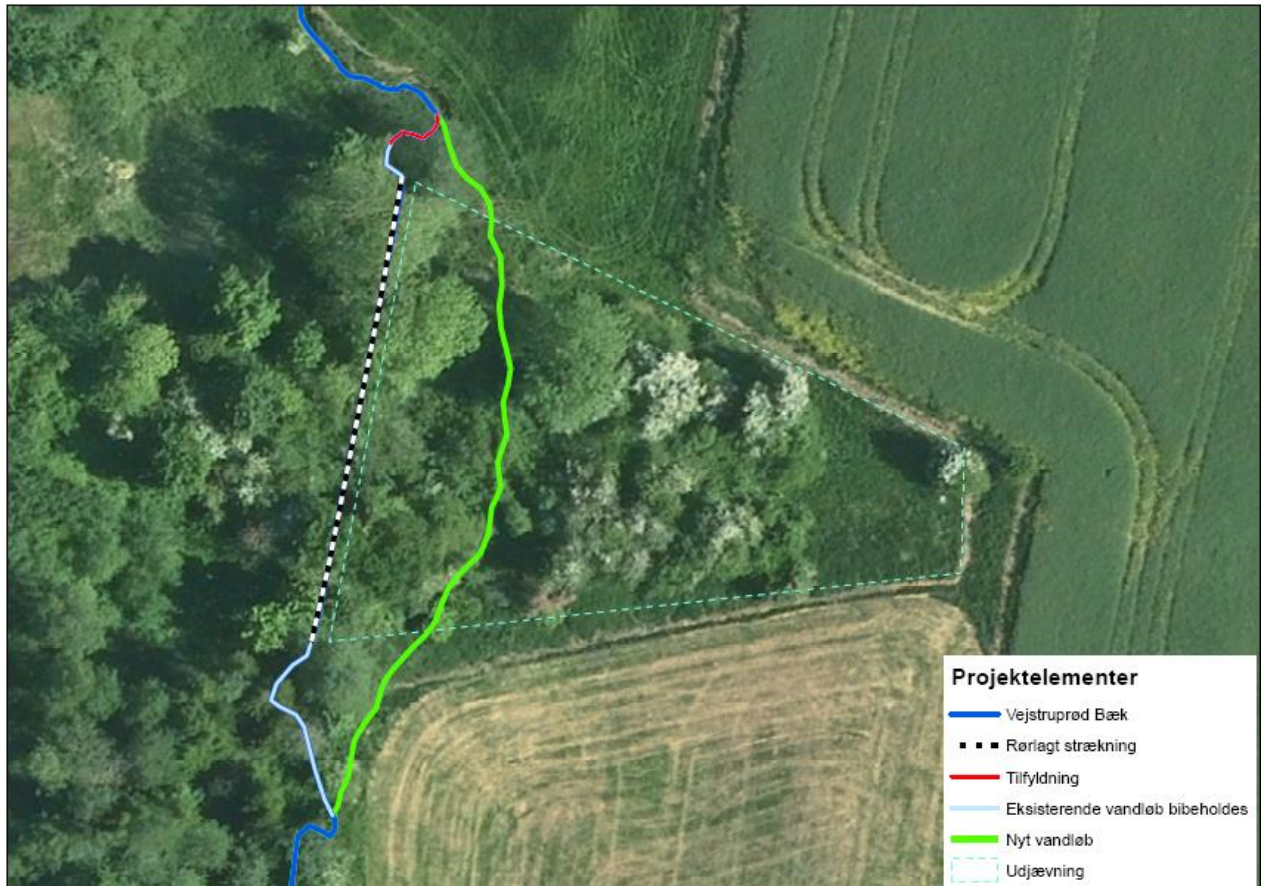
Bilag 1 - Kortbilag

Kort 1 - §3 afgrænsningen af engen (grøn skravering) med nuværende vandløb (blå linje) og bandedæmning (gul markering).

Kæmpepileurterne – 2 styk (ses indenfor den røde cirkel).



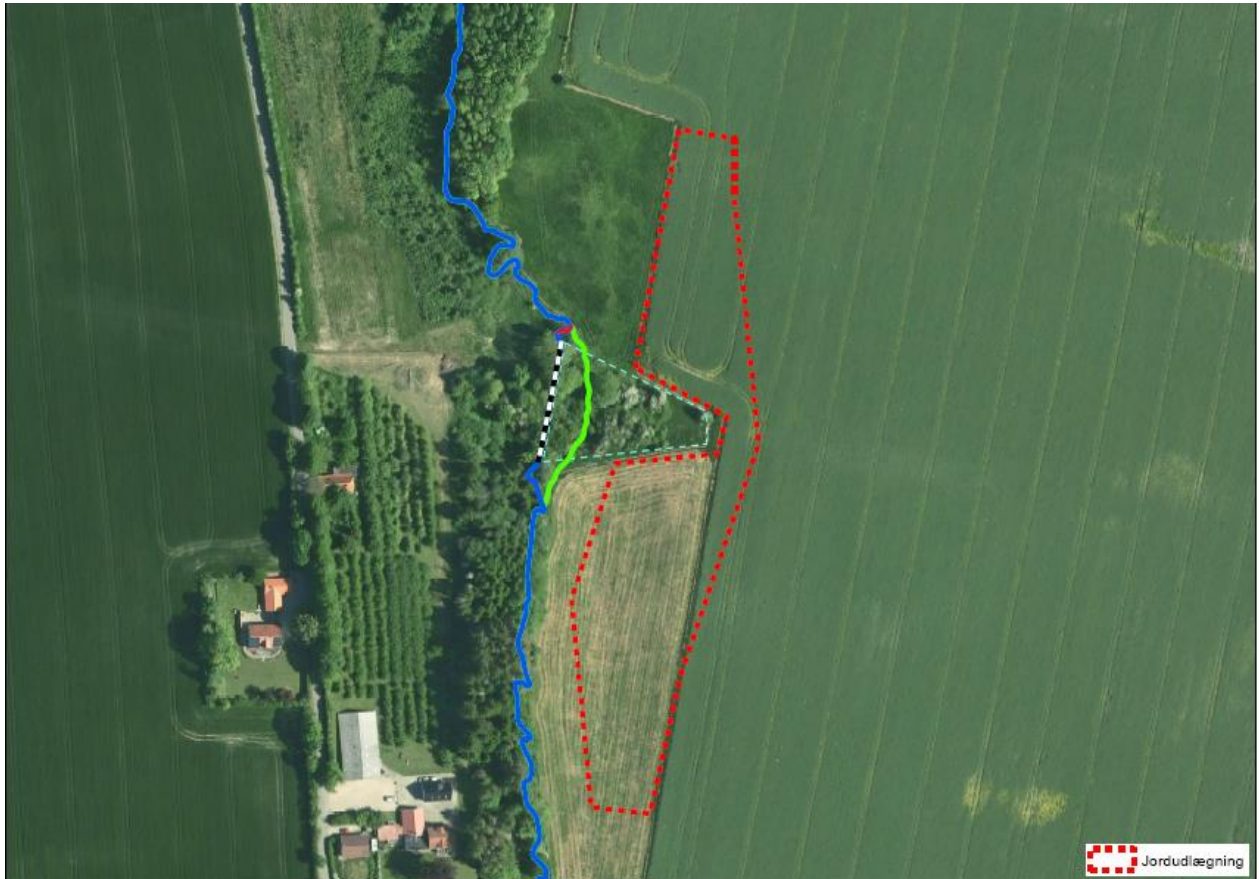
Kort 2 – Viser projektets nye etablering. Den grønne bugtede streg viser tracéen af det nye vandløb – gravet dybere i terræn og som sammenkobles mod nord med det eksisterende vandløb (blå linje). Det rørlagte vandløb er markeret med Sort/hvid stiptet linje. Yderligere fjernes bandedæmningen (tyrkis stiptet linje) og jordmaterialet herfra udlægges på rød markering der ses på kort 4.



Kort 3 – Sammenlægning af kort 1 og 2. §3 afgrænsningen ses som den grønne skraverede del og det nye vandløbstracé ses som den grønne bugtede streg. Kørsel med maskiner sker i den syd-østlige del af engen og udenfor §3 afgrænsningen.



Kort 4 – Udlægningsareal for banedæmningen markeret med rødt. Ydermere udlægges jordmateriale fra det nye vandløb på den røde markering.



Bilag 2 – billeder af den §3 beskyttede eng fra besigtigelse 14. februar 2022

Billede 1 – engen set fra nord – bemærk banedæmningen i syd, som fjernes i forbindelse med projektet



Billede 2 – den §3 beskyttede eng med Vejstruprød Bæk løbende i lavningen



Klagevejledning

Hvis du ønsker at klage over denne afgørelse, kan du klage til Miljø- og Fødevarerklagenævnet. Landsdækkende foreninger og organisationer, som har til formål at beskytte natur og miljø, kan også klage, ligesom enhver, der har en væsentlig, individuel interesse i sagens udfald.

Der kan klages over retlige spørgsmål og kommunens vurderinger og vilkår.

Du klager via Klageportalen, som du finder via linket <https://naevneneshus.dk/start-din-klage/miljoe-og-foedevareklagenævnet/>. Her finder du også en vejledning i, hvordan du anvender Klageportalen. På denne hjemmeside skal du søge på ordet "Klageportal", og derefter skal du logge på, typisk med NEM-ID. Kolding Kommune modtager din klage via Klageportalen.

Klagefristen er 4 uger fra den dag, du har modtaget afgørelsen. Når du klager, skal du betale et gebyr på 900 kr., hvis du er privatperson, mens virksomheder og organisationer skal betale et gebyr på 1.800 kr. Du betaler gebyret med betalingskort i Klageportalen.

Hvis du vil bringe sagen for en domstol, skal du gøre det senest 6 måneder efter, at afgørelsen er sendt til dig.

Du er også velkommen til at kontakte os, hvis du ønsker hjælp.

Mulighed for at klage uden om Klageportalen

Miljø- og Fødevarerklagenævnet skal som udgangspunkt afvise en klage, der kommer uden om Klageportalen, hvis der ikke er særlige grunde til det. Hvis du ønsker at blive fritaget for at bruge Klageportalen, skal du sende en begrundet anmodning til:

Kolding Kommune
By- og Udviklingsforvaltningen
Natur og Vand
Nytorg 11
6000 Kolding

Hvis du har mulighed for det, må du gerne sende anmodningen elektronisk til adressen naturogvand@kolding.dk.

Kommunen videresender din anmodning til Miljø- og Fødevarerklagenævnet, som træffer afgørelse, om din anmodning kan imødekommes.